



Journée
Mondiale
des Sols

#JMS2024

Journée Mondiale des Sols

Les données et informations sur les sols

Du 29 novembre au 5 décembre 2024

Région Normandie

Etude de la multifonctionnalité des sols sur la Métropole Rouen Normandie

De l'acquisition des données à leur utilisation dans les documents d'urbanisme



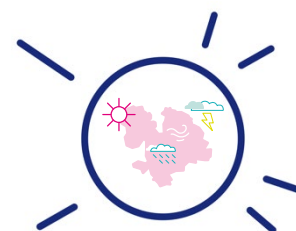
29/11/2024

ELABORATION DU SCOT AEC et REVISION DU PLU

Des invariants à l'identification des besoins de connaissance




Atteindre le **zéro artificialisation nette** (ZAN) en 2050



L'**adaptation au changement climatique**



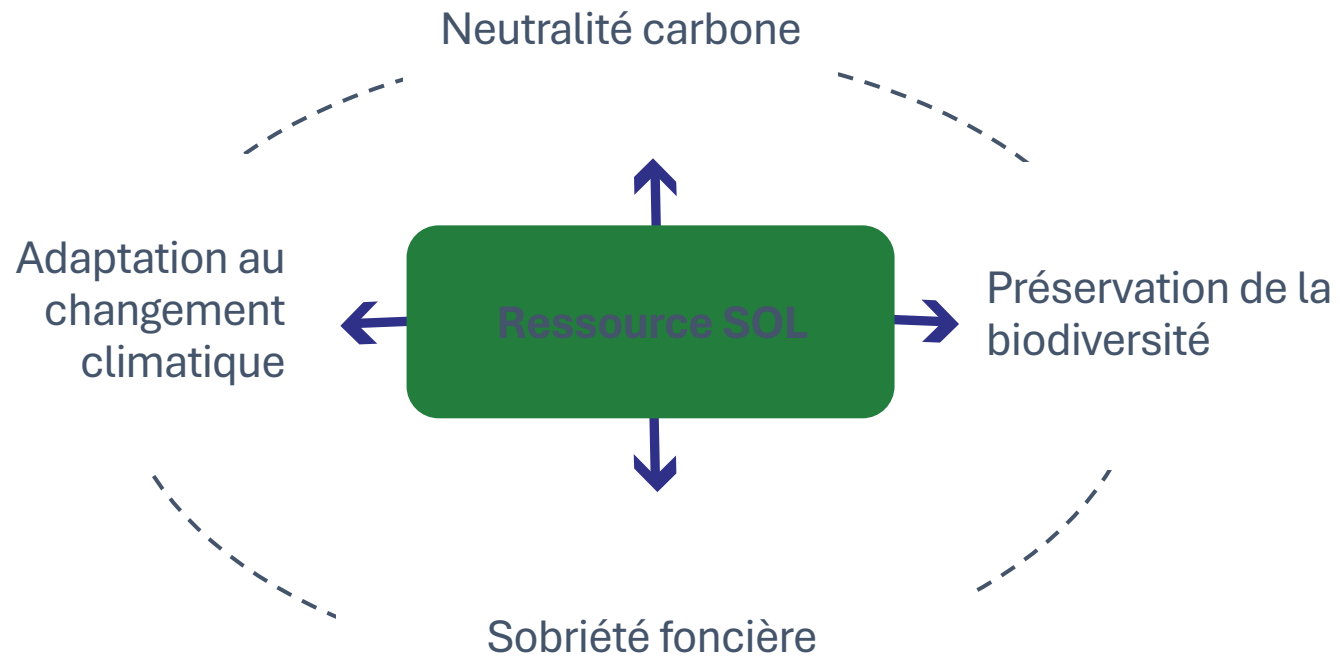
Atteindre le **zéro émission nette** de gaz à effet de serre (ZEN) à horizon 2050



Le **maintien de la biodiversité**

ELABORATION DU SCOT AEC et REVISION DU PLU

Les sols : une ressource méconnue, sous-estimée et limitée



Identifier la trajectoire ZAN et les besoins de renaturation



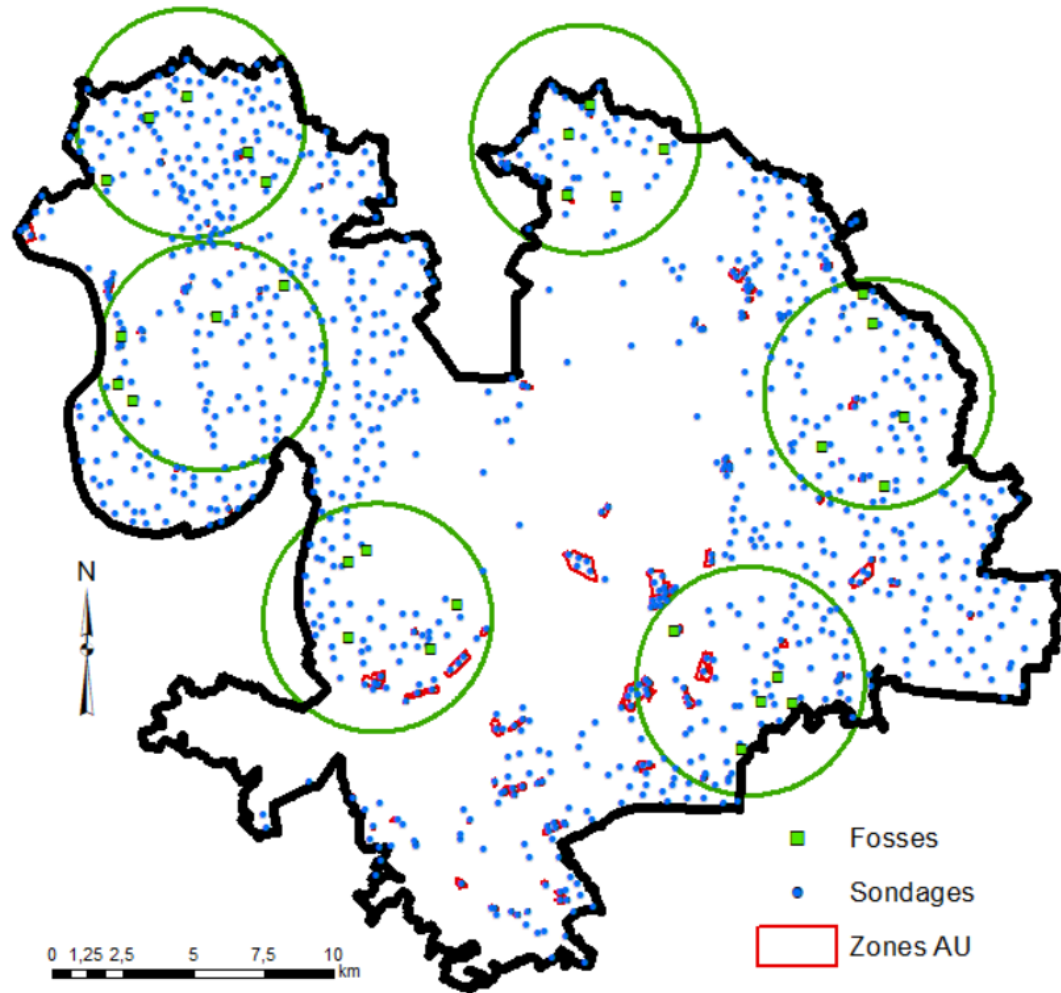


Journées Mondiale des Sols 2024

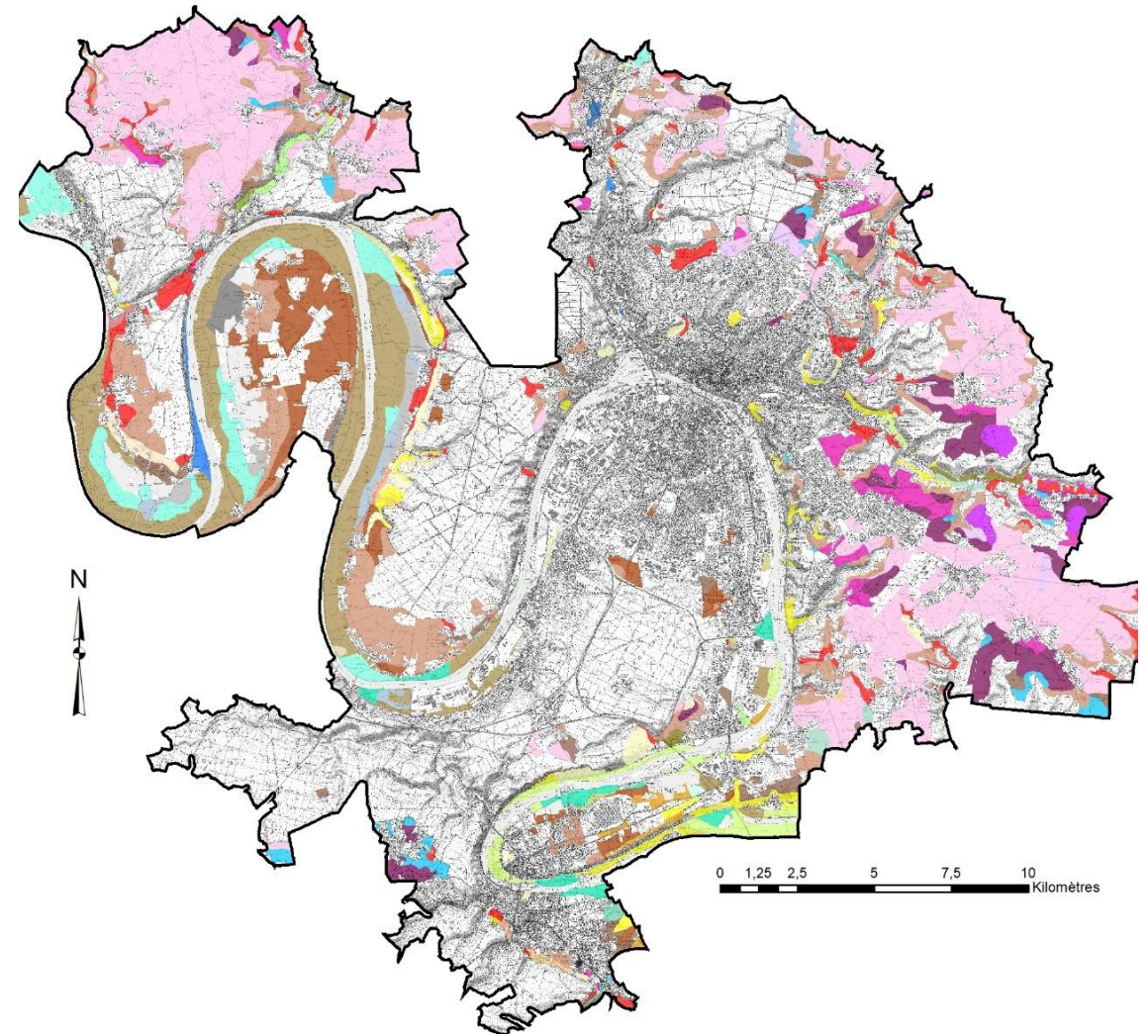
Les données et informations sur les sols

29/11/2024

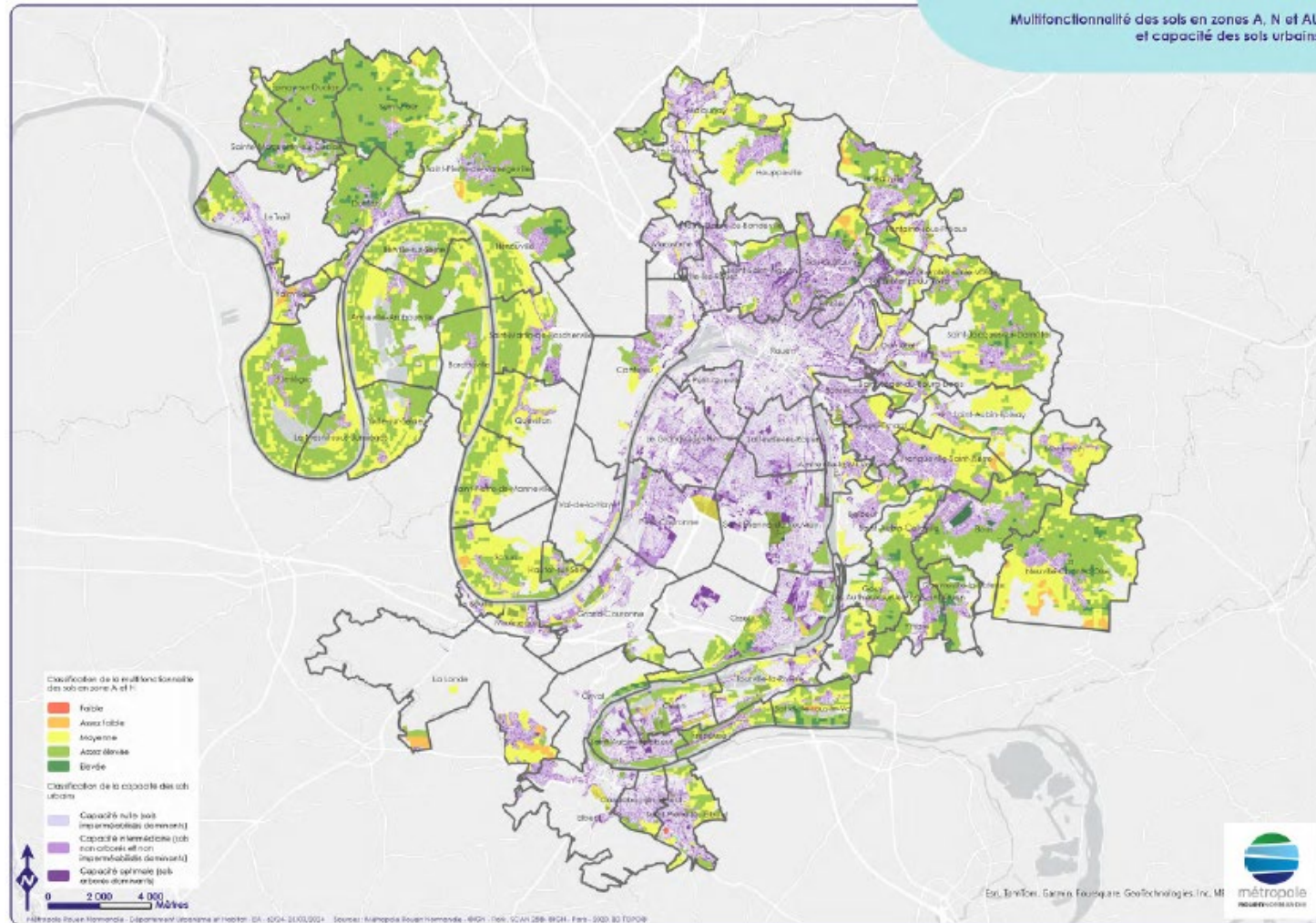
Les sondages de sols effectués



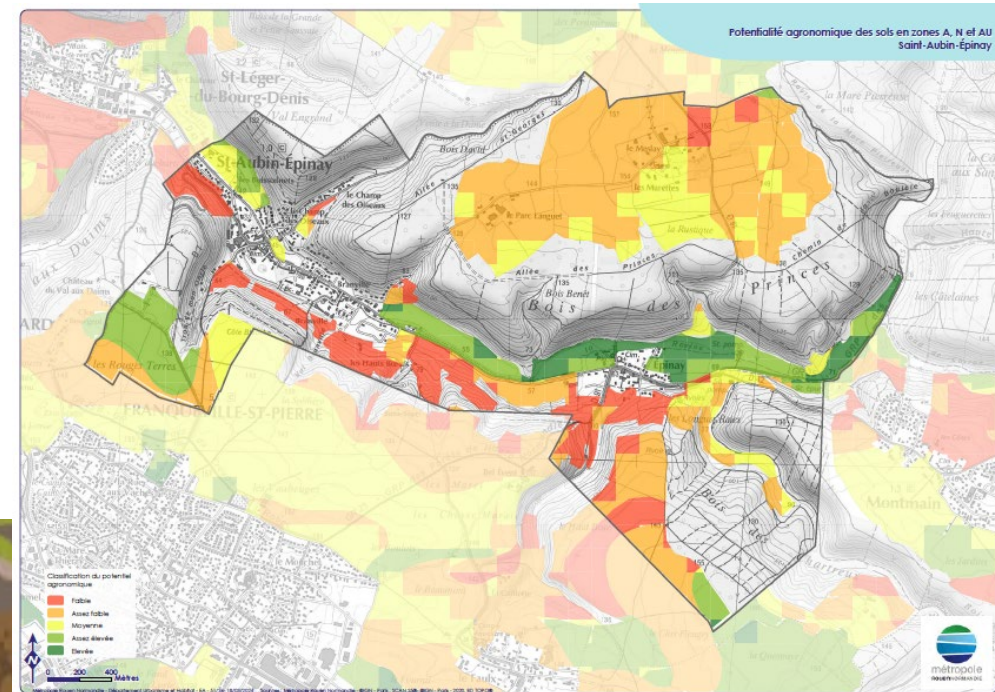
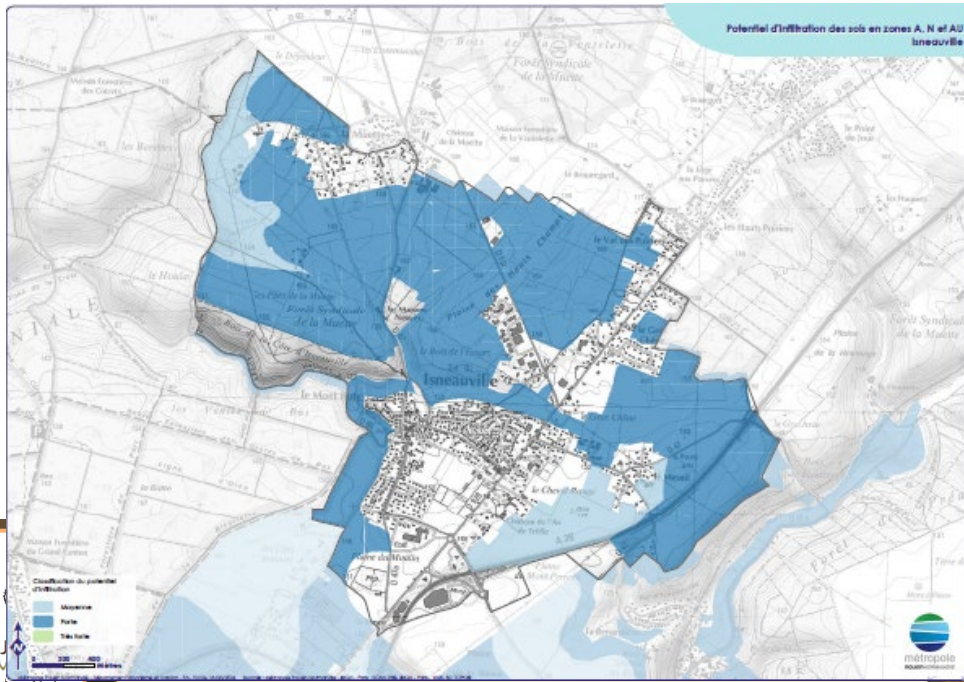
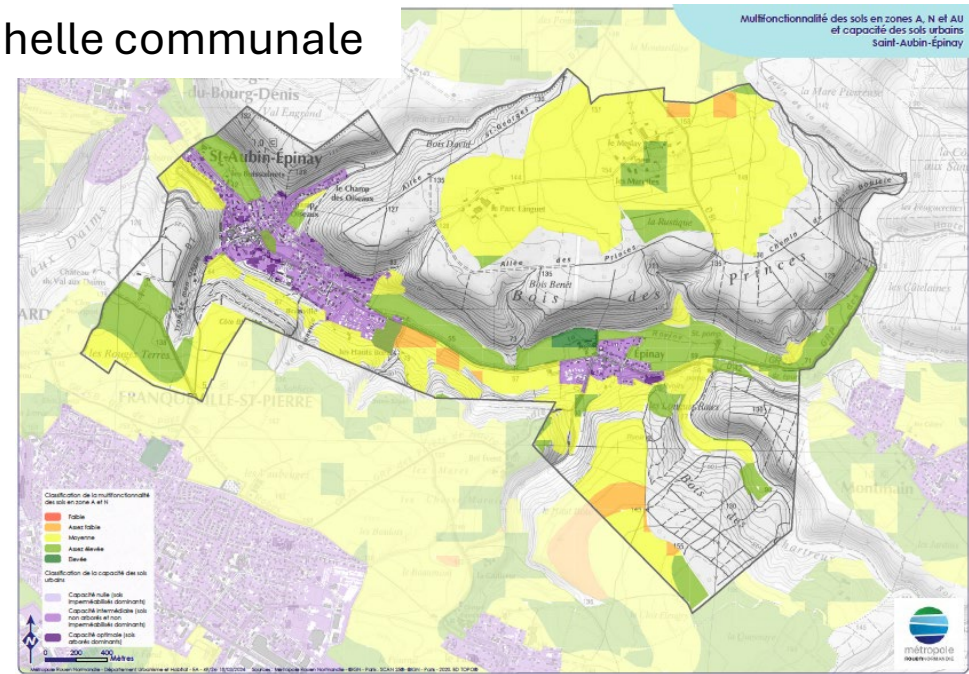
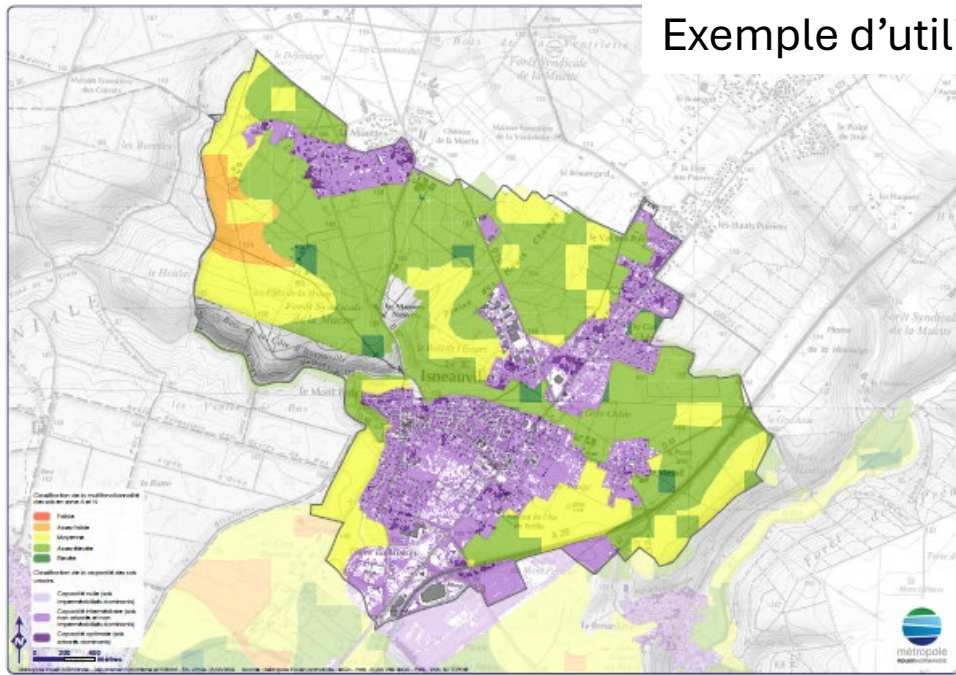
La carte des types de sols



La carte de multifonctionnalité des sols

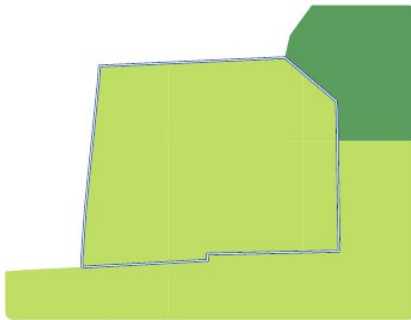
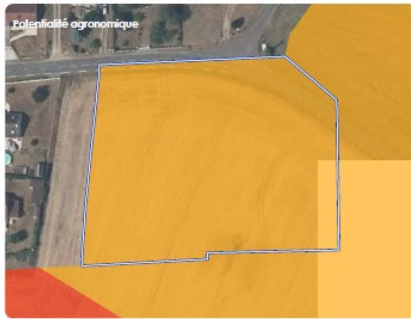
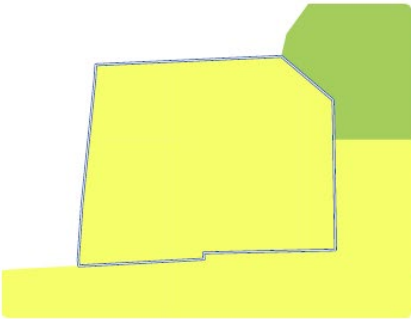


Exemple d'utilisation à l'échelle communale



29/11/2024

Exemple d'utilisation à l'échelle de zones AU



2AU



1AU



Journées Mondiales des Sols 2024

Les données et informations sur les sols





Journée
Mondiale
des Sols

#JMS2024



Journée Mondiale des Sols

Les données et informations sur les sols

Du 29 novembre au 5 décembre 2024

Région Normandie

Merci de votre attention !

Me contacter :

